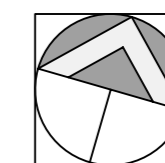
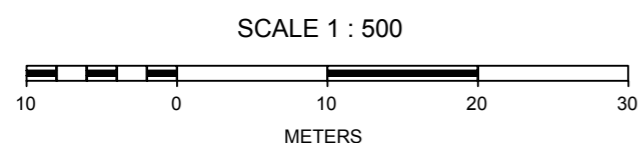


# Informatívna kópia z mapy


Vytvorené cez katastrálny portál

Okres: Trnava  
Obec: ŠELPICE  
Katastrálne územie: Šelpice

21. apríla 2015 9:34



SEVER



TABUĽKA VYKONANÝCH ZMIEN

Index zmeny	Podpis zmeny	Dátum	Vykonan	Podpis

NADMORSKÁ VÝŠKA ± 0,000 = 00000 VÝŠKOVÝ SYSTÉM BALT PO VYROVNaNÍ

AUTORSKÉ PRÁVA SÚ VYHRADENÉ - KOPÍROVANIE ORIGINALOV BEZ SÚHLASU AUTORA JE TRESTNÉ PODĽA § 24 ZÁKONA č.618/2003z.z.

Projektant Ing.Ignác Macík	Projekt	Stavebník
Generálny projektant 3MConsulting spol.s.r.o	<b>RODINNÝ DOM</b>	Miesto stavby katastrálne územie
Vypracoval Ing.Ignác Macík		Dokument
Kreslil Ing.Ignác Macík	Druh dokumentu	Projektová dokumentácia na stavebné povolenie (DSP)
<b>Zákonný vlastník</b> <b>3M Consulting</b> spol.s.r.o. TATRANSKÁ 74 974 11 BANSKÁ BYSTRICA tel: 0905 856 374 www.mojrodinnnydom.sk(eu) e-mail: 3MC@mojrodinnnydom.eu ING.IGNÁC MACÍK autorizovaný stavebný inžinier 2966*11 konštrukcie pozemných stavieb 2966*14 zdravotníctva	ARCHITEKTÚRA	Formát A4
	Názov dokumentu	Mierka 1:500
	<b>Situácia - širšie vzťahy</b>	Zmena
		Jazyk Slovenský
		Čís.výkr. <b>1</b>